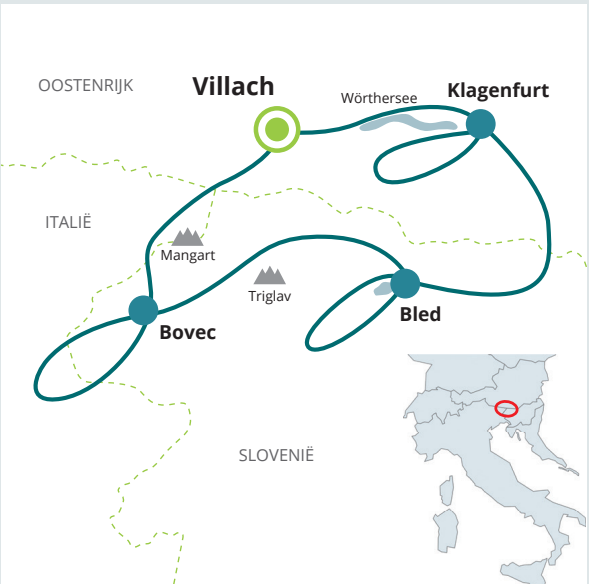




Kärnten Werbung / Markus Greber





OOSTENRIJK Villach Klagenfurt  
Wörthersee


ITALIË Mangart Triglav  
Bovec Bled


SLOVENIË

Als individuele reis of begeleide fietstocht met gids (bij min. 6 personen)

Racefiets 

MOEILIJKHEIDSGRAAD: gemiddeld – zwaar 

DUUR: 9 dagen / 8 nachten 

LENGTE: ca. 310 – 660 km (ca. 5.490 – 12.280 hm) 

#### BESCHRIJVING

Dit zuidelijke Alpengebied wordt gekenmerkt door zijn prachtige landschap: de unieke bergketens van de Karawanken en de Julische Alpen, kristalheldere meren, smaragdgroene rivieren, glooiende wijngaardheuvels en mooie steden die elkaar afwisselen. Door de ligging aan de zuidkant van de Alpen heerst er in de zomer een bijna mediterraan klimaat en heeft de regio de meeste zonuren van Oostenrijk. Dit maakt het de ideale plek voor een sportieve outdoor zomervakantie.

#### KARAKTER VAN DE RONDE

De wegen zijn in zeer goede staat voor racefietsers. Voor de tocht zijn secundaire wegen en bergpassen geselecteerd die geschikt zijn voor racefietsers. Vergeet niet dat u af en toe door tunnels rijdt, dus zorg voor goede fietsverlichting!

#### DOBRATSCH-CHALLENGE 2023

Op de dag van aankomst of vertrek, kunt u vanuit Villach de Villacher (panoramaweg naar de Dobratsch) fietsen. Hij is 16,5 km lang, heeft zeven haarspeldbochten, beslaat 1.200 m hoogte en biedt een spectaculair uitzicht over Oostenrijk, Slovenië en Italië.

De gast die deze Beklimming in 2023 het snelst weet te bedwingen, wint dit unieke wielershirt!



© owayo.de

## GEDETAILLEERD ROUTEVERLOOP

### Dag 1: Aankomst

De tour begint in Villach. Deze stad aan de voet van de Dobratsch is een bekend fietsknooppunt in de Zuidelijke Alpen en daarmee het ideale uitgangspunt voor tochten door deze grensstreek.

### Dag 2: Villach – Klagenfurt (ca. 75 km / 1.230 hm)

De fietsroute van de eerste dag is gemakkelijk en kent slechts korte klimmetjes in de richting van Klagenfurt. Steeds weer verschijnen aan uw rechterhand de machtige Karawanken en doemen de hoogste pieken van Slovenië op.

### Dag 3: Klagenfurt (ca. 90 km / 1.080 hm)

Veel duursporters kennen Klagenfurt vanwege de jaarlijkse langeafstandstriatlon die er wordt gehouden: Vanuit Klagenfurt begint u aan een van de twee fietsrondes van deze triatlon (90 km). Een geweldige manier om het parcours te verkennen als je zelf mee wilt doen, of de kans om jezelf te vergelijken met alle triatleten die hier in het verleden hebben meegedaan.

### Dag 4: Klagenfurt – Bled / Radovljica (ca. 65 km / 1.400 hm of ca. 125 km / 2.070 hm)

Vandaag gaat de tocht verder richting Slovenië. Daarvoor moeten de Karawanken worden doorkruist; ofwel via de Loiblpass (1.368 m) of over de Seebergsattel (1.212 m). Daarna daalt de route gemoedelijk af naar het sprookjesachtige Sloveense stadje Bled.

### Dag 5: Bled / Radovljica (ca. 75 km / 1.760 hm)

Vanuit Bled fietst u een lokale lus door het Triglav Nationaal Park richting het Wochein meer. Als je geluk hebt (of pech) kun je hier in het wild beren tegenkomen! Wie een pauze nodig heeft, kan in Bled blijven en ontspannen bij het meer of wandelen door de stad.

### Dag 6: Bled / Radovljica – Bovec (ca. 95 km / 1.740 hm)

De etappe van vandaag brengt u naar Bovec. Op deze route doorkruist u het Nationaal Park Triglav, genoemd naar de gelijknamige hoogste berg van Slovenië. Het grote obstakel tussen Bled en Bovec is de Vršic-pas – de hoogste pas van Slovenië (1.611 m) met niet minder dan 50 haarspeldbochten. Na de afdaling bevindt u zich in de Soča-vallei en fietst u langs de Soča-rivier (ook bekend onder de Italiaanse naam *Isonzo*). De rivier is geliefd en geroemd om zijn goede watersporten (raften, kajakken). Het azuurblauwe water, de stroomversnellingen langs de kloven en de watervallen te midden van de beboste natuur maken het fietsen hier tot een waar genoegen.

### Dag 7: Bovec (ca. 112 km / 2.470 hm)

In Bovec is er de mogelijkheid om een dagje te relaxen en eventueel op eigen houtje watersporten uit te proberen of een rondrit door Italië te maken en te genieten van een echte Italiaanse espresso.

### Dag 8: Bovec – Villach (ca. 72 km / 1.120 hm of ca. 90 km / 1.930 hm)

Vanuit Bovec fietst u over de Predilpas richting Italië. Op de top van de pas is er de mogelijkheid om nog verder omhoog te fietsen en hier een van de mooiste beklimmings van de Alpen, namelijk de Mangart te beklimmen. Daarna gaat het terug naar het beginpunt van de fietstocht: Villach.

### Dag 9: Vertrek

Individueel vertrek of mogelijkheid tot verlenging.

## ALGEMENE INFORMATIE

**Reisvorm:** individuele reis of begeleide tocht met gids

**Duur:** 9 dagen / 8 nachten

**Lengte:** ca. 310 – 660 km (ca. 5.490 – 12.280 hm)

**Startpunt:** Villach

### AANKOMST

**Met de auto:** Villach is met de snelwegen A2, A10 of A11 (afhankelijk van het vertrekpunt) gemakkelijk te bereiken.

**Met de trein:** Goede reismogelijkheden met de trein naar Villach. Reistijden en -schema's: [www.deutschebahn.de](http://www.deutschebahn.de), [www.oebb.at](http://www.oebb.at), [www.trenitalia.com](http://www.trenitalia.com)

**Met het vliegtuig:** Vliegvelden Klagenfurt, Salzburg en Ljubljana. Vanaf alle drie vliegvelden is er een goede ov-verbinding (trein, bus) naar Villach.

### VERBLIJF

Hotels van de categorie 3\*\*\*, gedeeltelijk 4\*\*\*\* // Opgepast: Toeristenbelasting, voor zover nodig, is ter plaatse te betalen.

#### PARKEERMOGELIJKHEID

- Gratis onbewaakte openbare parkeerplaatsen in de buurt van het centrum.
- Afhankelijk van het hotel van aankomst, onbewaakte parkeerplaats direct bij het hotel of dichtbij het hotel (voor de geboekte hotelnacht).
- Openbare parkeergarage voor rond de € 40,00 /week.

Vooraf reserveren van parkeerplaatsen/garages niet mogelijk; ter plaatse te betalen.

#### HUURFIETSEN

Racefiets

## INBEGREPEN DIENSTEN

- Overnachting in hotels van de categorie 3\*\*\*, gedeeltelijk 4\*\*\*\*
- Ontbijtbuffet of een luxe ontbijt
- Informatiegesprek over de fietsvakantie
- Bagagetransfer van hotel naar hotel
- Goed uitgewerkte routebegeleiding
- Digitale reisdocumenten
- *Voor de begeleide tour:* Begeleiding door een ervaren fietsgids
- Telefonische servicehotline voor tijdens de fietsvakantie
- Navigatie-app, GPS-informatie

## NIET INBEGREPEN DIENSTEN

- Aankomst bij het beginpunt van de fietstocht
- Terugreis aan het einde van de tocht
- Drinkjes, toeristenbelasting en alle extra's
- Middageten, avondeten
- Niet vermelde deelname
- Fietsverhuur en reisverzekering (*beide apart te boeken*)
- Alles wat niet expliciet onder het kopje "Inbegrepen diensten" genoemd is

## DATA 2023

#### AANKOMST INDIVIDUELE REIS

Zaterdag: 03/06/2023 // 24/06/2023

#### AANKOMST BEGELEIDE TOCHT MET GIDS

Zaterdag: 26/08/2023 (min. 6 personen)

#### UITZONDERINGSDATA

Vanaf 5 deelnemers op aanvraag mogelijk!

## PRIJZEN 2023

INDIVIDUELE REIS	
Pakketprijs per persoon in een tweepersoonskamer met overnachting en ontbijt	€ 1.429,00
Toeslag tweepersoonskamer voor single gebruik	€ 299,00
FIETSTOCHT MET GIDS	
Pakketprijs per persoon in een tweepersoonskamer met overnachting en ontbijt	€ 1.629,00
Toeslag tweepersoonskamer voor single gebruik	€ 299,00
AANVULLENDE DIENSTEN	
Huur racefiets	€ 279,00
EXTRA NACHTEN IN VILLACH	
Prijs per persoon per nacht in een tweepersoonskamer met overnachting en ontbijt	€ 79,00
Toeslag tweepersoonskamer voor single gebruik per nacht	€ 25,00

Wij bevelen u aan een reisverzekering af te sluiten. Onder voorbehoud van zowel veranderingen in het aanbod als vergissingen, print- en kopieerfouten en rekenfouten!