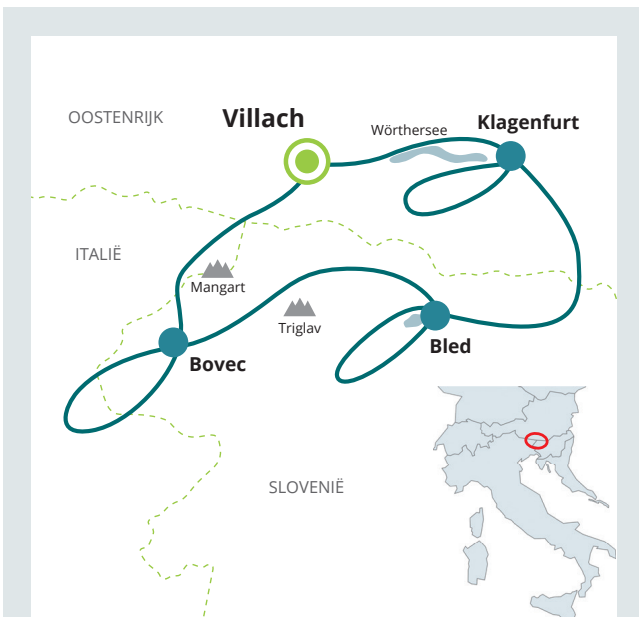




Region Villach Tourismus GmbH / Martin Steinfalter



BESCHRIJVING

Dit zuidelijke Alpengebied wordt gekenmerkt door zijn prachtige landschap: de unieke bergketens van de Karawanken en de Julische Alpen, kristalheldere meren, smaragdgroene rivieren, glooiende wijngaardheuvels en mooie steden die elkaar afwisselen. Door de ligging aan de zuidkant van de Alpen heerst er in de zomer een bijna mediterraan klimaat en heeft de regio de meeste zonuren van Oostenrijk. Dit maakt het de ideale plek voor een sportieve zomervakantie in de buitenlucht en op het water.

KARAKTER VAN DE RONDE

De wegen zijn in zeer goede staat voor racefietsers: verkeersarme secundaire wegen, brede fietspaden en goed begaanbare bergpassen. Allemaal specifiek geselecteerd voor de racefiets. Vergeet niet dat u af en toe door tunnels rijdt, dus zorg voor goede fietsverlichting!

DOBRATSCH-CHALLENGE 2023

Op de dag van aankomst of vertrek, kunt u vanuit Villach de Villacher (panoramaweg naar de Dobratsch) fietsen. Hij is 16,5 km lang, heeft zeven haarspeldbochten, beslaat 1.200 m hoogte en biedt een spectaculair uitzicht over Oostenrijk, Slovenië en Italië.


De gast die deze Beklimming in 2023 het snelst weet te bedwingen, wint dit unieke wielershirt!




© owayo.de

individuele reis

Racefiets 

MOEILIJKHEIDSGRAAD: gemiddeld – zwaar 

DUUR: 9 dagen / 8 nachten 

LENGTE: ca. 310 – 385 km (ca. 5.490 – 6.970 hm) 

## GEDETAILLEERD ROUTEVERLOOP

### Dag 1: Aankomst

De tour begint in Villach. Deze stad aan de voet van de Dobratsch is een bekend fietsknooppunt in de Zuidelijke Alpen en daarmee het ideale uitgangspunt voor tochten door deze grensstreek.

### Dag 2: Villach – Klagenfurt (ca. 75 km / 1.230 hm)

De fietsroute van de eerste dag is gemakkelijk en kent slechts korte klimmetjes in de richting van Klagenfurt. Steeds weer verschijnen aan uw rechterhand de machtige Karawanken en doemen de hoogste pieken van Slovenië op.

### Dag 3: Klagenfurt aan de Wörthersee

Deze dag brengen we door rondom Klagenfurt. Klagenfurt is prachtig gelegen aan de Wörthersee en biedt perfecte mogelijkheden om de omgeving vanaf of vanuit het water te verkennen. U kunt kiezen of u met een kano, kajak of SUP het water op gaat.

### Dag 4: Klagenfurt – Bled / Radovljica (ca. 65 km / 1.400 hm of ca. 125 km / 2.070 hm)

Vandaag gaat de tocht verder richting Slovenië. Daarvoor moeten de Karawanken worden doorkruist: ofwel via de Loiblpass (1.368 m) of over de Seebergsattel (1.212 m). Daarna daalt de route gemoedelijk af naar het sprookjesachtige Sloveense stadje Bled.

### Dag 5: Bled / Radovljica

Het pittoreske Bled, gelegen aan het beroemde meer van Bled, nodigt uit tot waterpret. Naast zwemmen in het meer kunt u kiezen tussen raften of kajakken op de rivier de Sava of canyoning in de Grmecica-kloof of de Jerecica-kloof.

### Dag 6: Bled / Radovljica – Bovec (ca. 95 km / 1.740 hm)

Na een rustpauze in Bled fietst u verder naar Bovec. Op deze route doorkruist u het Nationaal Park Triglav, genoemd naar de hoogste berg van Slovenië. Het grote obstakel tussen Bled en Bovec is de Vršic-pas – de hoogste pas van Slovenië (1.611 m) met liefst 50 haarspeldbochten. Na de afdaling bevindt u zich in de Soča-vallei en fietst u langs de Soča-rivier (ook bekend onder de Italiaanse naam *Isonzo*) richting Bovec.

### Dag 7: Bovec

Bovec ligt aan de Soča, een rivier die wereldberoemd is om zijn azuurblauwe water en prachtige natuur, maar ook om zijn watersportmogelijkheden. Vandaag heeft u de mogelijkheid om te gaan raften of op een begeleide kajaktocht te gaan op deze prachtige rivier. U kunt ook kiezen voor canyoning.

### Dag 8: Bovec – Villach (ca. 72 km / 1.120 hm of ca. 90 km / 1.930 hm)

Vanuit Bovec fietst u over de Predilpas richting Italië. Op de top van de pas is er de mogelijkheid om nog verder omhoog te fietsen en hier een van de mooiste beklimmingen van de Alpen, namelijk de Mangart te beklimmen. Daarna gaat het terug naar het beginpunt van de fietstocht: Villach.

### Dag 9: Vertrek

Individueel vertrek of mogelijkheid tot verlenging.

## ALGEMENE INFORMATIE

Reisvorm: individuele reis

Duur: 9 dagen / 8 nachten

Lengte: ca. 310 – 385 km (ca. 5.490 – 5.490 – 6.970 hm)

Startpunt: Villach

### AANKOMST

Met de auto: Villach is met de snelwegen A2, A10 of A11 (afhankelijk van het vertrekpunt) gemakkelijk te bereiken.

Met de trein: Goede reismogelijkheden met de trein naar Villach. Reistijden en -schema's: [www.deutschebahn.de](http://www.deutschebahn.de), [www.oebb.at](http://www.oebb.at), [www.trenitalia.com](http://www.trenitalia.com)

Met het vliegtuig: Vliegvelden Klagenfurt, Salzburg en Ljubljana. Vanaf alle drie vliegvelden is er een goede ov-verbinding (trein, bus) naar Villach.

### VERBLIJF

Hotels van de categorie 3\*\*\*, gedeeltelijk 4\*\*\*\* // Opgepast: Toeristenbelasting, voor zover nodig, is ter plaatse te betalen.

### PARKEERMOGELIJKHEID

- Gratis onbewaakte openbare parkeerplaatsen in de buurt van het centrum.
- Afhankelijk van het hotel van aankomst, onbewaakte parkeerplaats direct bij het hotel of dichtbij het hotel (voor de geboekte hotelnacht).
- Openbare parkeergarage voor rond de € 40,00/week.

Vooraf reserveren van parkeerplaatsen/garages niet mogelijk; ter plaatse te betalen.

### HUURFIETSEN Racefiets

## INBEGREPEN DIENSTEN

- Overnachting in hotels van de categorie 3\*\*\*, gedeeltelijk 4\*\*\*\*
- Ontbijtbuffet of een luxe ontbijt
- Informatiegesprek over de fietsvakantie
- Inbegrepen watersportactiviteiten:
  - » **Klagenfurt**: Kanoën of kajakken (min 2 pers.) *OF* Stand Up Paddling (2 uur)
  - » **Bled**: Rafting (ca. 1,5 uur) *OF* kajakken (ca. 2 uur) *OF* Canyoning (ca. 2 uur)
  - » **Bovec**: SOČA Rafting (ca. 1,5 uur) *OF* begeleide kajaktocht (ca. 1,5 uur) *OF* Canyoning (ca. 2 uur)
- Bagagetransfer van hotel naar hotel
- Goed uitgewerkte routebegeleiding
- Digitale reisdocumenten
- Telefonische servicehotline voor tijdens de fietsvakantie
- Navigatie-app, GPS-informatie

## NIET INBEGREPEN DIENSTEN

- Aankomst bij het beginpunt van de fietstocht
- Terugreis aan het einde van de tocht
- Drinkjes, toeristenbelasting en alle extra's
- Middageten, avondeten
- Niet vermelde deelname
- Fietsverhuur en reisverzekering (*beide apart te boeken*)
- Alles wat niet expliciet onder het kopje "Inbegrepen diensten" genoemd is

## DATA 2023

### AANKOMST

Zaterdag: 03/06/2023 // 24/06/2023 // 26/08/2023

### UITZONDERINGSDATA

Vanaf 5 deelnemers op aanvraag mogelijk!

## PRIJZEN 2023

INDIVIDUELE REIS	
Pakketprijs per persoon in een tweepersoonskamer met overnachting en ontbijt	€ 1.629,00
Toeslag tweepersoonskamer voor single gebruik	€ 299,00
AANVULLENDE DIENSTEN	
Huur racefiets	€ 279,00
EXTRA NACHTEN IN VILLACH	
Prijs per persoon per nacht in een tweepersoonskamer met overnachting en ontbijt	€ 79,00
Toeslag tweepersoonskamer voor single gebruik per nacht	€ 25,00

Wij bevelen u aan een reisverzekering af te sluiten. Onder voorbehoud van zowel veranderingen in het aanbod als vergissingen, print- en kopieerfouten en rekenfouten!